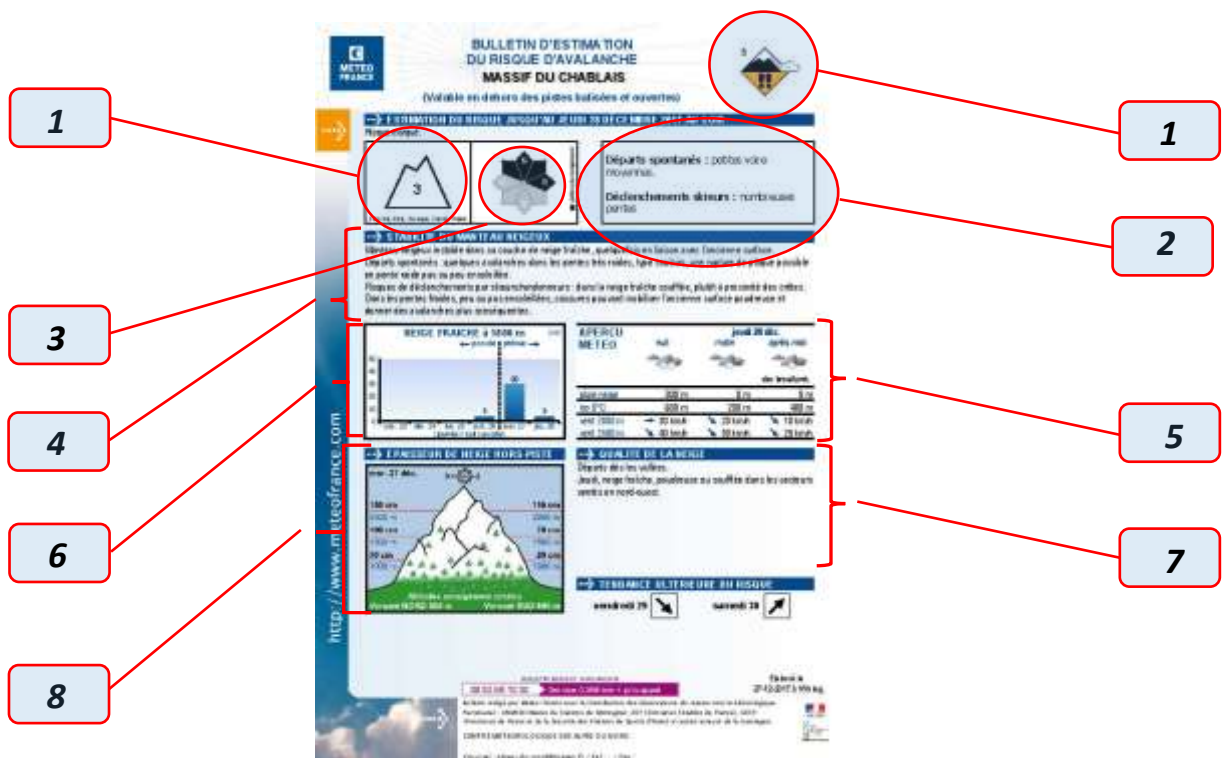


# BULLETIN D'ESTIMATION DU RISQUE D'AVALANCHE "Mode d'emploi"

Plus connu sous le sigle : "BERA", vous le trouverez aisément à l'adresse suivante : <http://www.meteofrance.com/previsions-meteo-montagne/bulletin-avalanches/>

Il couvre les 3 départements des **Alpes du Nord**, les 3 des **Alpes du Sud**, les 2 de la **Corse** et enfin les 5 des **Pyrénées** et **Andorre**.

Pour chaque département les prévisions sont faites **massif par massif**. Exemple, l'Isère (du nord au sud) : Chartreuse, Belledonne, Vercors, Grandes Rousses et Oisans (il faut cliquer sur la carte, et non pas sur le nom pour obtenir le bulletin). Un bulletin au format "PDF" donc imprimable est disponible. Ces bulletins sont réactualisés chaque jour à 16h, avec les prévisions pour le lendemain.



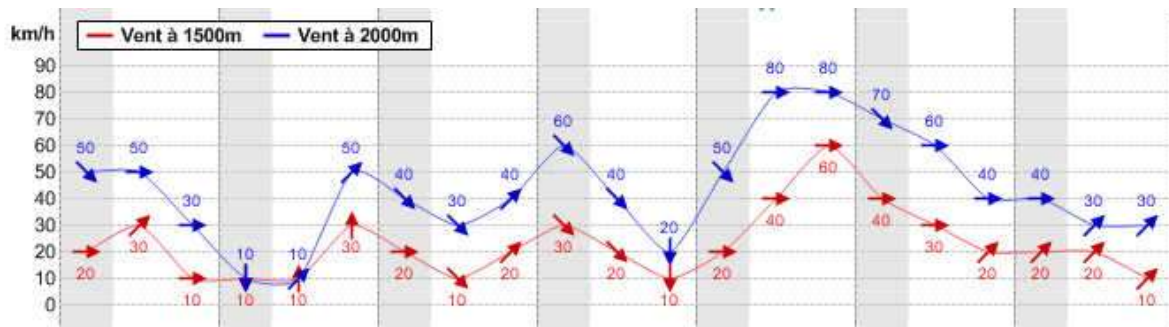
Que trouve-t-on sur ce BERA ?

**En détail :**

1. C'est le niveau de risque sur une échelle de 1 à 5 :
  - 1 : faible ; 2 : limité ; 3 : marqué ; 4 : fort et 5 : très fort.
2. Un bref résumé des 2 types de risques possibles. **Spontané**, comme son nom l'indique, ce sont les possibilités de départ d'avalanches sans l'influence d'éléments extérieurs, pas le seul poids du manteau neigeux et de la cohésion de la neige (forme des grains). **Déclenchements skieurs**, c'est le passage d'un ou plusieurs skieurs (ou raquetteurs) qui peut provoquer un départ d'avalanche.
3. La rose des vents indique les pentes les plus exposées au danger (en **NOIR**)

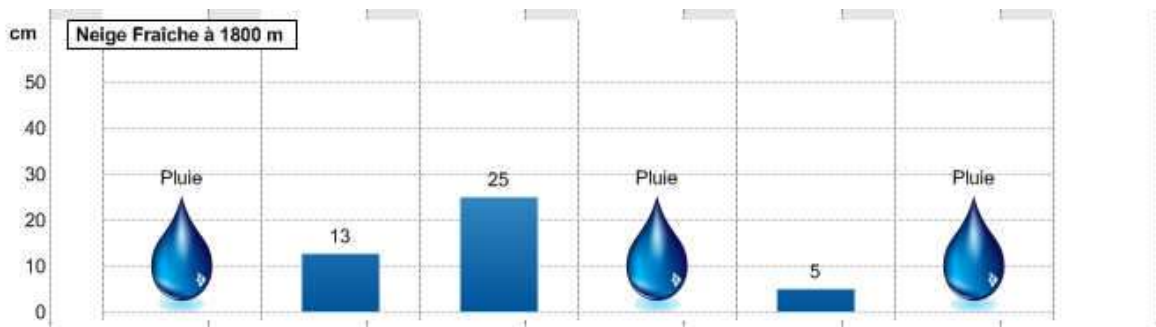


- 2<sup>e</sup> graphique : **Vitesse et direction des vents** à 1500 et 2000m d'altitude.



Pour mieux prévoir les pentes avec des risques d'accumulation.

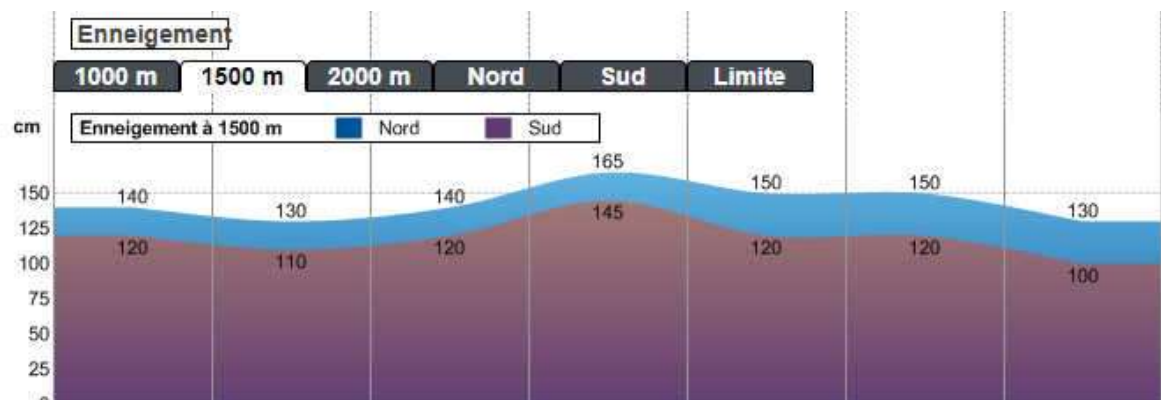
- 3<sup>e</sup> graphique : **Neige fraîche à 1800m** : Pour chaque jour, nous avons sur ce graphique les épaisseurs de neige (ou la pluie) tombée.



- 4<sup>e</sup> graphique : **risques** : le récapitulatif sur les 7 derniers jours de l'évolution du risque (pour le massif concerné).



- 5<sup>e</sup> et dernier graphique : **enneigement à 1500m** : la hauteur de neige que nous allons trouver sur les faces nord ou sud.



N'hésitez pas à vous connecter régulièrement pour bien assimiler tout ce que contient ce "BERA".

**Bonne lecture**